


УТВЕРЖДАЮ:

Руководитель рабочей группы
директор ГБОУ ООШ с. Тростянка


(подпись) М.В. Щанькин

И.О. Фамилия


15 февраля 2021 г.

АКТ ОБСЛЕДОВАНИЯ
№ 2
объекта социальной инфраструктуры

к паспорту доступности
объекта социальной инфраструктуры (ОСИ)
для инвалидов и других маломобильных групп населения
структурного подразделения государственного бюджетного
общеобразовательного учреждения Самарской области
основной общеобразовательной школы с.Тростянка
муниципального района Богатовский Самарской области

с. Тростянка

от « 15 » февраля 2021 г.

1. Общие сведения об объекте
- 1.1. Наименование (вид) объекта:
структурное подразделение государственного бюджетного общеобразовательного учреждения Самарской области основной общеобразовательной школы с.Тростянка муниципального района Богатовский Самарской области.

- 1.2. Фактический адрес:
446636, Самарская область, Богатовский район, с.Тростянка, ул.Чиркова, д.30.

- 1.3. Сведения о размещении объекта:
отдельно стоящее здание 1 этажей, 474 кв. м;
часть здания этажей (или на этаже) , кв. м;
наличие прилегающего земельного участка (да, нет) 840 кв. м.
- 1.4. Год постройки здания - 1985, последнего капитального ремонта - 2015
- 1.5. Дата предстоящих плановых ремонтных работ:
Текущего – нет, капитального - нет
- 1.6. Название организации (учреждения) (полное юридическое наименование, краткое наименование согласно уставу):
государственное бюджетное общеобразовательное учреждение Самарской области основная общеобразовательная школа с.Тростянка муниципального района Богатовский Самарской области.

- 1.7. Юридический адрес организации (учреждения):
446636, Самарская область, Богатовский район, с.Тростянка, ул.Чиркова, д.30.

2. Характеристика деятельности организации на объекте (по обслуживанию населения)
Дополнительная информация

- 2.1. Сфера деятельности (образование, социальная защита, здравоохранение, физическая культура и спорт, культура, связь и информация, транспорт, жилой фонд, потребительский рынок и сфера услуг, другое):
образование
- 2.2. Виды оказываемых услуг: **начальное общее образование, основное общее образование, дополнительное образование для детей и взрослых**
- 2.3. Форма оказания услуг (на объекте, с длительным пребыванием, в том числе проживанием, **на дому, дистанционно**)
- 2.4. Категории обслуживаемого населения по возрасту (**дети**, взрослые трудоспособного возраста, пожилые, все возрастные категории)
- 2.5. Категории обслуживаемых инвалидов (нужное подчеркнуть): инвалиды, передвигающиеся на коляске, инвалиды с нарушениями опорно-двигательного аппарата, нарушениями зрения, нарушениями слуха, **нарушениями умственного развития.**
- 2.6. Плановая мощность: посещаемость (количество обслуживаемых в день), вместимость, пропускная способность – 40 чел.

3. Состояние доступности объекта

- 3.1. Путь следования к объекту пассажирским транспортом (описать маршрут движения с использованием пассажирского транспорта) **не предусмотрено.**
Наличие адаптированного пассажирского транспорта к объекту **нет**
- 3.2. Путь к объекту от ближайшей остановки пассажирского транспорта:
- 3.2.1. Расстояние до объекта от остановки транспорта - м.
- 3.2.2. Время движения (пешком) минут. – мин.
- 3.2.3. Наличие выделенного от проезжей части пешеходного пути (да, **нет**)
- 3.2.4. Перекрестки: (нерегулируемые, регулируемые, со звуковой сигнализацией, таймером, нет) - **нет**
- 3.2.5. Информация на пути следования к объекту: (акустическая, тактильная, визуальная, нет) - **нет**
- 3.2.6. Перепады высоты на пути: есть, **нет** (описать)
- 3.2.7. Их обустройство для инвалидов на коляске: да, нет

3.3. Организация доступности объекта для инвалидов - форма обслуживания

	Категория инвалидов (вид нарушения)	Вариант организации доступности объекта (формы обслуживания)*
1.	Все категории инвалидов и МГН	
2.	В том числе инвалиды:	
3.	передвигающиеся на креслах-колясках	ВНД
4.	с нарушениями опорно-двигательного аппарата	ДУ
5.	с нарушениями зрения	ВНД
6.	с нарушениями слуха	ДУ
	с нарушениями умственного развития	ДУ

*Указывается один из вариантов: А, Б, ДУ, ВНД.

3.4. Организация доступности основных структурно-функциональных зон

1.	Территория, прилегающая к зданию (участок)	ДЧ-И (О, Г, У)
2.	Вход (входы) в здание	ДЧ-И (О, С, Г, У)
3.	Путь (пути) движения внутри здания (в том числе пути эвакуации)	ДЧ-И (У)
4.	Зона целевого назначения здания (целевого посещения объекта)	ДЧ-И (О, С, У)
5.	Санитарно-гигиенические помещения	ДЧ-И (С, Г, У)
6.	Система информации и связи (на всех зонах)	ДЧ-И (О, С, Г, У)
7.	Пути движения к объекту (от остановки транспорта)	ДЧ-И (У)

*Указывается: ДП-В - доступно полностью всем; ДП-И (К, О, С, Г, У) - доступно полностью избирательно (указать категории инвалидов); ДЧ-В - доступно частично всем; ДЧ-И (К, О, С, Г, У) - доступно частично избирательно (указать категории инвалидов); ДУ - доступно условно; ВНД - временно недоступно.

3.5. Итоговое заключение о состоянии доступности объекта:

Доступно, частично, избирательно

Данный ОСИ доступен для инвалидов и других МНГ условно.

Вход в здание не соответствует нормам доступности маломобильных групп населения: не оборудован надлежащими поручнями; нет кнопки вызова помощника.

Участки пола на путях движения на расстоянии 0,6 м перед дверными проемами не имеют рифленые и/или контрастно окрашенные поверхности. Пандус наружный отсутствует.

Дверь входная и двери внутри здания не оборудованы фиксаторами, предупреждающей и тактильной разметкой.

Полотно двери не соответствует требованиям. В тамбуре имеется недопустимый перепад высоты.

В холле отсутствуют информационные таблички, предупреждающая и тактильная разметка о препятствиях.

На путях эвакуации отсутствует предупреждающая и тактильная разметка о препятствиях.

В кабинетах обслуживания инвалидов имеются пороги в дверных проемах, ширина дверных проемов соответствует требованиям.

Туалетная комната для инвалидов отсутствует.

Недостаточное количество визуальных и акустических средств информации, неправильное их расположение.

Тактильные средства информации отсутствуют.

4. Управленческое решение

4.1. Рекомендации по адаптации основных структурных элементов объекта

№ п/п	Основные структурно-функциональные зоны объекта	Рекомендации по адаптации объекта (вид работы)*
1.	Территория, прилегающая к зданию (участок)	Индивидуальное решение в рамках текущего или капитального ремонта

2.	Вход (входы) в здание	Индивидуальное решение в рамках текущего или капитального ремонта
3.	Путь (пути) движения внутри здания (в том числе пути эвакуации)	Индивидуальное решение в рамках текущего или капитального ремонта
4.	Зона целевого назначения здания (целевого посещения объекта)	Индивидуальное решение в рамках текущего или капитального ремонта
5.	Санитарно-гигиенические помещения	Индивидуальное решение в рамках текущего или капитального ремонта
6.	Система информации на объекте (на всех зонах)	Индивидуальное решение в рамках текущего или капитального ремонта
7.	Пути движения к объекту (от остановки транспорта)	Индивидуальное решение в рамках текущего или капитального ремонта
8.	Все зоны и участки	Индивидуальное решение в рамках текущего или капитального ремонта

Указывается один из вариантов (видов работ): не нуждается; ремонт (текущий, капитальный); индивидуальное решение с техническими средствами реабилитации (ТСР); технические решения невозможны - организация альтернативной формы обслуживания.

4.2. Период проведения работ т: по мере поступления финансовых

средств в рамках исполнения **государственной программы «Доступная среда» на 2021-2025 годы.**

(указывается наименование документа, программы, плана)

5.3. Ожидаемый результат (по состоянию доступности) после выполнения работ по адаптации **ДЧ-В - доступно частично всем**

Оценка результата исполнения программы, плана (по состоянию доступности) _____

5.4. Для принятия решения согласование: требуется, не требуется (нужное подчеркнуть).

Имеется заключение уполномоченной организации о состоянии доступности объекта (наименование документа, наименование организации, его выдавшей, дата выдачи), прилагается - **нет**

5.5 Информация размещена (обновлена) на карте доступности субъекта Российской Федерации (дата размещения, обновления)

(наименование сайта, портала)

5. Особые отметки

5.1 ПРИЛОЖЕНИЯ к Акту обследования объекта социальной инфраструктуры :

Результаты обследования:

- 1) территории, прилегающей к объекту (приложение № 1);
- 2) входа (входов) в здание (приложение № 2);
- 3) путей движения в здании (приложение № 3);


- 4) зоны целевого назначения объекта (приложение № 4);
- 5) санитарно-гигиенических помещений (приложение № 5);
- 6) информации и связи на объекте (приложение № 6);
- 7) Результаты фотофиксации на объекте
- 8) План-схема местности (территория, прилегающая к зданию) с нанесением необходимых обозначений;
- 9) Поэтажный план здания с паспорта БТИ и схемы эвакуации с нанесением необходимых обозначений;
- 10) Схема безопасного маршрута к зданию ГБОУ ООШ с. Тростянка.

Руководитель рабочей группы



М.В. Щанькин

Секретарь:



Г.И. Мартынова

заместитель директора по учебной части

Члены комиссии:

Ведущий специалист отдела развития
образования Отрядненского управления

МОиН СО



Н.Н. Гукова

учитель




Ю.С. Ледовских

учитель



Д.С. Кочимов

заведующий хозяйством



А.А. Полулях